

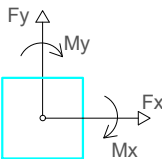
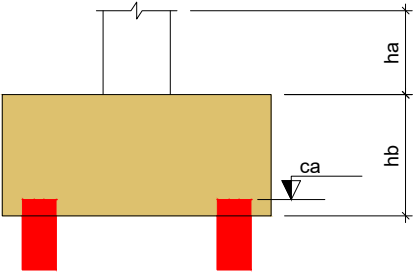
Nome	Seção (cm)	X (cm)	Y (cm)	Carga Máx. (tf)	Carga Min. (tf)	Pilar				Fundação				Bloco			
						Mx Máximo (kgf.m)		My Máximo (kgf.m)		Fx Máximo (tf)		Fy Máximo (tf)		Lado B (cm)	Lado H (cm)	h0 / ha (cm)	h1 / hb (cm)
						Positivo	Negativo	Positivo	Negativo	Positivo	Negativo	Positivo	Negativo				
P1	40x40	75.65	504.15	6.0	3.8	0	0	0	0	2.4	-1.5	1.9	-2.4	152	132	0	80
P2	40x40	1824.67	504.15	6.0	3.8	0	0	0	0	1.6	-2.5	1.9	-2.4	152	132	0	80
P3	40x90	240.16	285.38	24.8	21.4	0	0	0	0	1.0	-1.7	3.4	0.0	178	178	0	80
P4	40x90	1660.16	285.38	24.8	21.4	0	0	0	0	1.8	-0.9	3.4	0.0	178	178	0	80
P5	40x90	240.16	-174.62	24.8	21.4	0	0	0	0	1.0	-1.7	0.1	-3.5	178	178	0	80
P6	40x90	1660.16	-174.62	24.8	21.4	0	0	0	0	1.8	-0.9	0.1	-3.5	178	178	0	80
P7	40x40	75.65	-393.39	6.0	3.8	0	0	0	0	2.4	-1.5	2.3	-1.8	152	132	0	80
P8	40x40	1824.67	-393.39	6.0	3.8	0	0	0	0	1.6	-2.5	2.3	-1.8	152	132	0	80

Os esforços indicados nesta tabela são os valores máximos obtidos pela envoltória de todas as combinações definidas para as fundações. Para análises complementares, deve-se consultar o relatório de esforços na fundação, que apresenta os valores calculados para cada combinação.

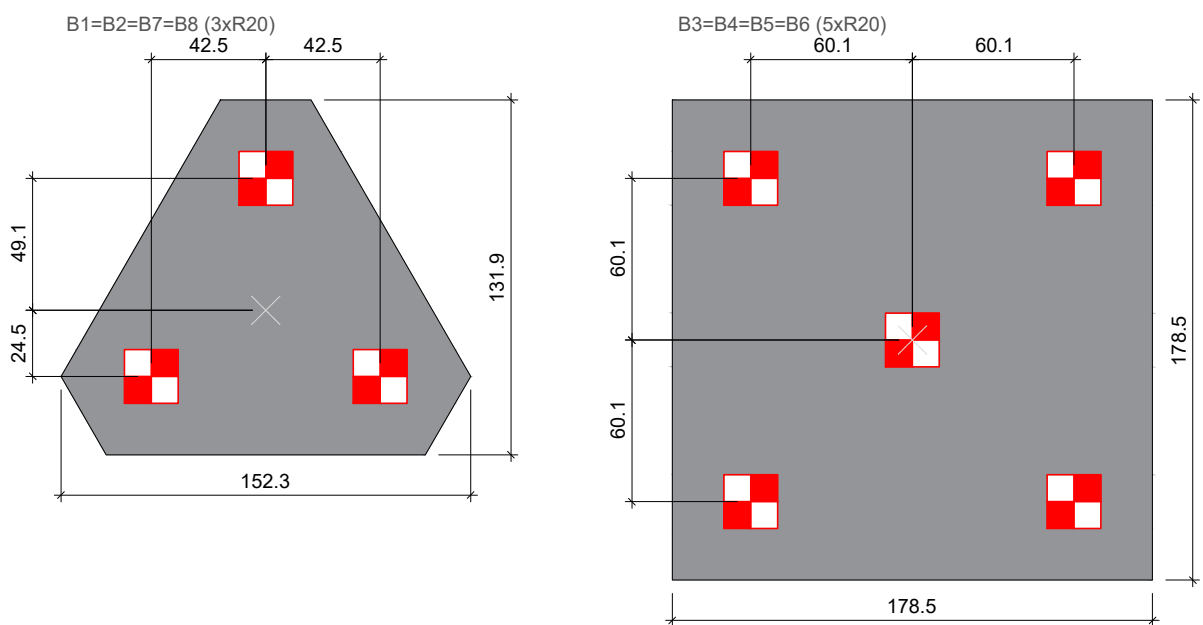
Localização no eixo X	
Coordenadas (cm)	Nome
75.65	P1, P7
240.16	P3, P5
1660.16	P4, P6
1824.67	P2, P8

Localização no eixo Y	
Coordenadas (cm)	Nome
504.15	P1, P2
285.38	P3, P4
-174.62	P5, P6
-393.39	P7, P8

Simbologia	Nome	Estacas		Quantidade
		d (cm)	b (cm)	
	R20	20.00	20.00	32



Planta de locação
escala 1:50



Legenda dos blocos
escala 1:25



MANF Halfeld Clark
Consultoria em Administração
Pública
Especializada em Convênios
Tel.: (32) 3571-4756
e-mail: mconvenios@yahoo.com.br

PROJETO: PROJETO ESTRUTURAL - PONTE

CONTEÚDO: PLANTA DE LOCAÇÃO

ESCALA: Indicada LOCAL: Estrada de acesso a comunidade do Candongas, Zona Rural, Rio Pomba DATA: 22/01/2026

CONTRATANTE: PREFEITURA MUNICIPAL DE RIO POMBA

RESPONSÁVEL TÉCNICO: Eduardo Faria Halfeld Clark
CREA MG-287.710/D

FOLHA: 01/05